

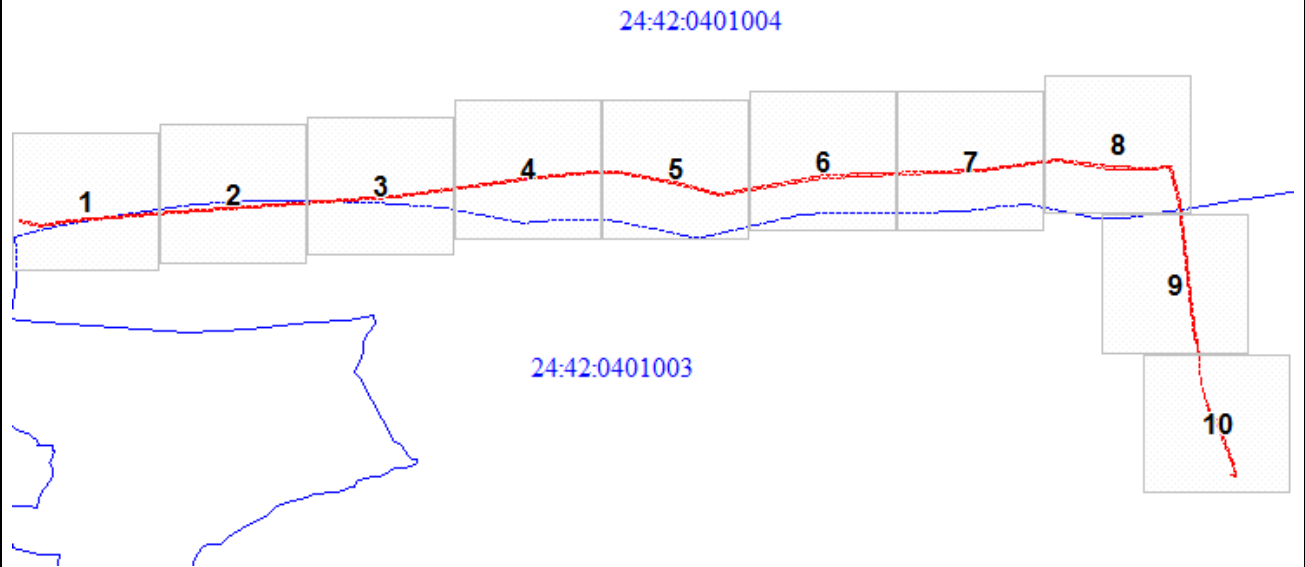
СВЕДЕНИЯ О ГРАНИЦАХ ПУБЛИЧНОГО СЕРВИТУТА

Местоположение границ публичного сервитута	Красноярский край, Шушенский район	
Система координат	Система координат МСК 167, зона 4	
Метод определения координат	Аналитический метод	
Площадь земельного участка	17052 кв. м	
Средняя квадратическая погрешность положения характерной точки (Mt), м	0,1	
Обозначение характерных точек границ	Координаты, м	
	X	Y
1	2	3
1	323730.33	40371.15
2	323731.57	40372.30
3	323731.81	40372.44
4	323734.99	40373.18
5	323724.06	40420.99
6	323735.97	40499.69
7	323758.61	40751.25
8	323794.69	41291.06
9	323840.64	41635.46
10	323855.35	41772.59
11	323854.72	41833.18
12	323824.10	41988.25
13	323798.89	42079.68
14	323843.97	42334.86
15	323860.25	42719.03
16	323884.10	42904.50
17	323865.63	43033.73
18	323864.81	43130.14
19	323867.14	43183.09
20	323779.03	43205.21
21	323444.39	43243.31
22	323441.80	43246.49
23	323394.79	43251.17
24	323362.21	43251.63
25	323302.81	43263.66
26	323275.65	43275.31
27	323263.01	43277.02
28	323247.58	43291.68
29	323137.52	43335.43
30	323129.13	43335.94
31	323120.77	43339.10
32	323110.61	43340.21
33	323110.20	43333.94
34	323111.55	43328.29
35	323113.64	43328.19
36	323114.26	43334.41
37	323119.95	43333.72
38	323120.99	43336.88
39	323128.71	43333.96
40	323137.08	43333.46
41	323246.48	43289.97
42	323262.11	43275.12
43	323275.11	43273.36
44	323302.21	43261.74
45	323362.00	43249.63
46	323394.66	43249.17
47	323440.77	43244.58
48	323443.60	43238.37
49	323778.14	43200.27
50	323861.97	43179.24
51	323859.81	43130.23
52	323860.63	43033.35
53	323879.06	42904.46
54	323855.26	42719.45
55	323838.99	42335.40

56	323793.77	42079.44
57	323819.23	41987.10
58	323849.73	41832.66
59	323850.35	41772.83
60	323835.67	41636.06
61	323789.71	41291.56
62	323753.62	40751.64
63	323731.00	40500.29
64	323718.97	40420.80
1	323730.33	40371.15

План границ объекта

Обзорная схема границ ЗОУИТ

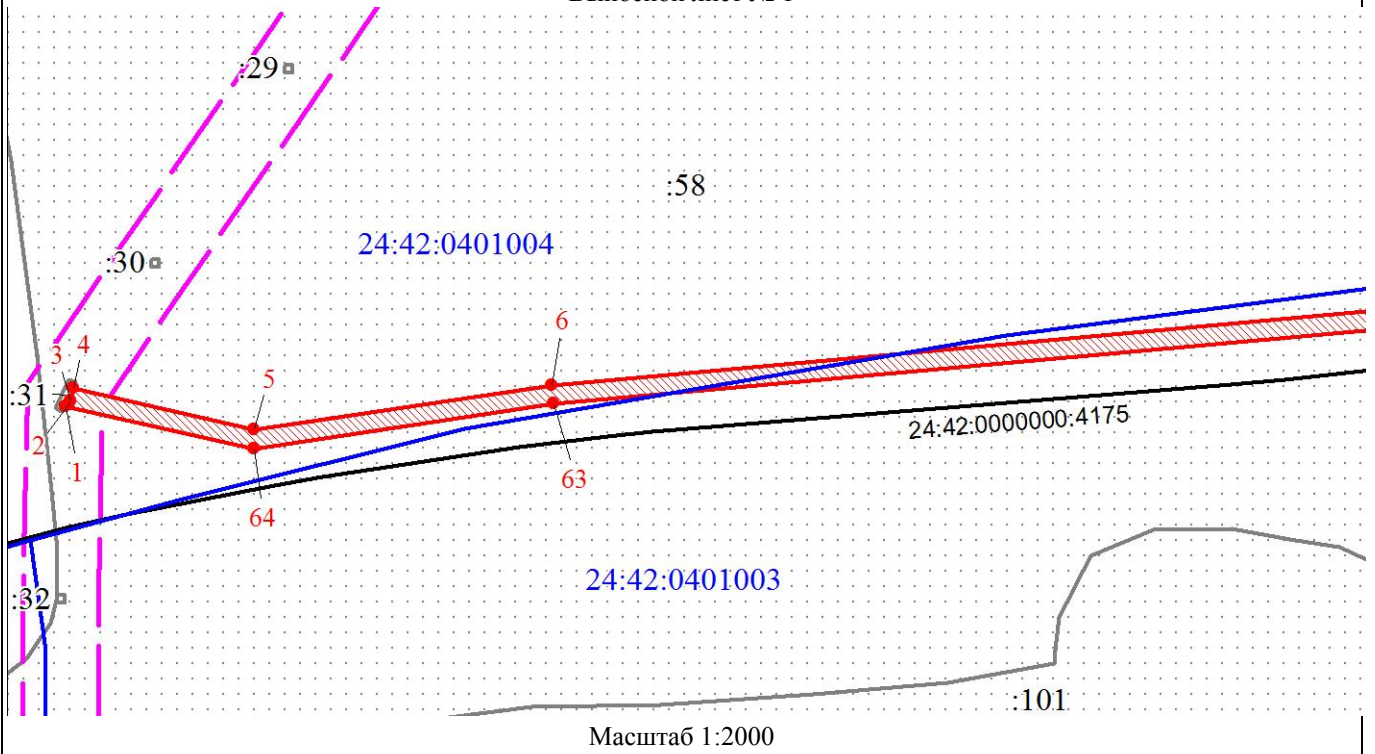


Используемые условные знаки и обозначения:

	Характерная точка границы объекта
	Надписи номеров характерных точек границы объекта
	Граница публичного сервитута
	Обозначение границы территориальной зоны
	Граница кадастрового квартала
	Граница охранной зоны
	Надписи номеров характерных точек границы объекта
	Существующая часть границы, имеющиеся в ЕГРН сведения о которой достаточны для определения ее местоположения

План границ объекта

Выносной лист № 1

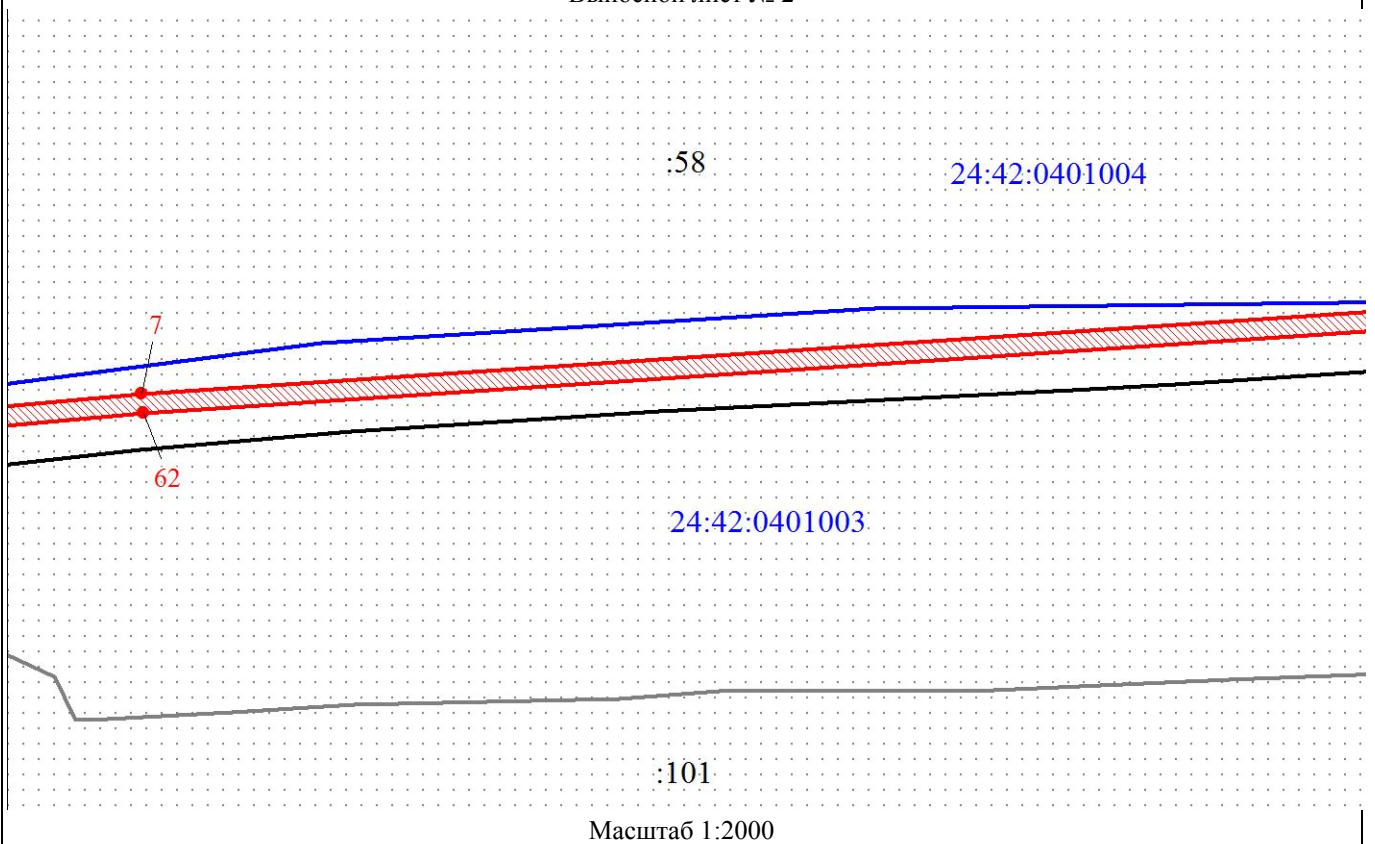


Используемые условные знаки и обозначения:

Условные обозначения представлены на листе 2

План границ объекта

Выносной лист № 2

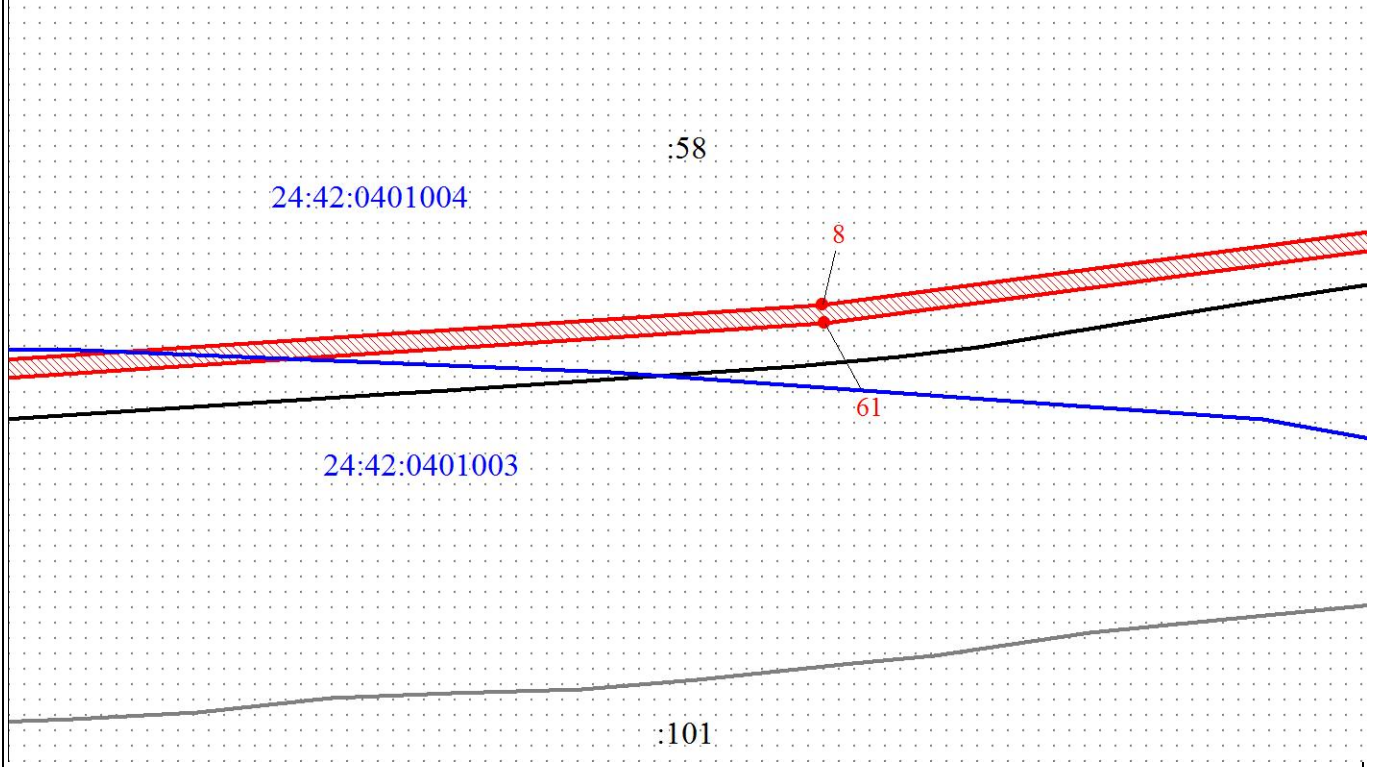


Используемые условные знаки и обозначения:

Условные обозначения представлены на листе 2

План границ объекта

Выносной лист № 3



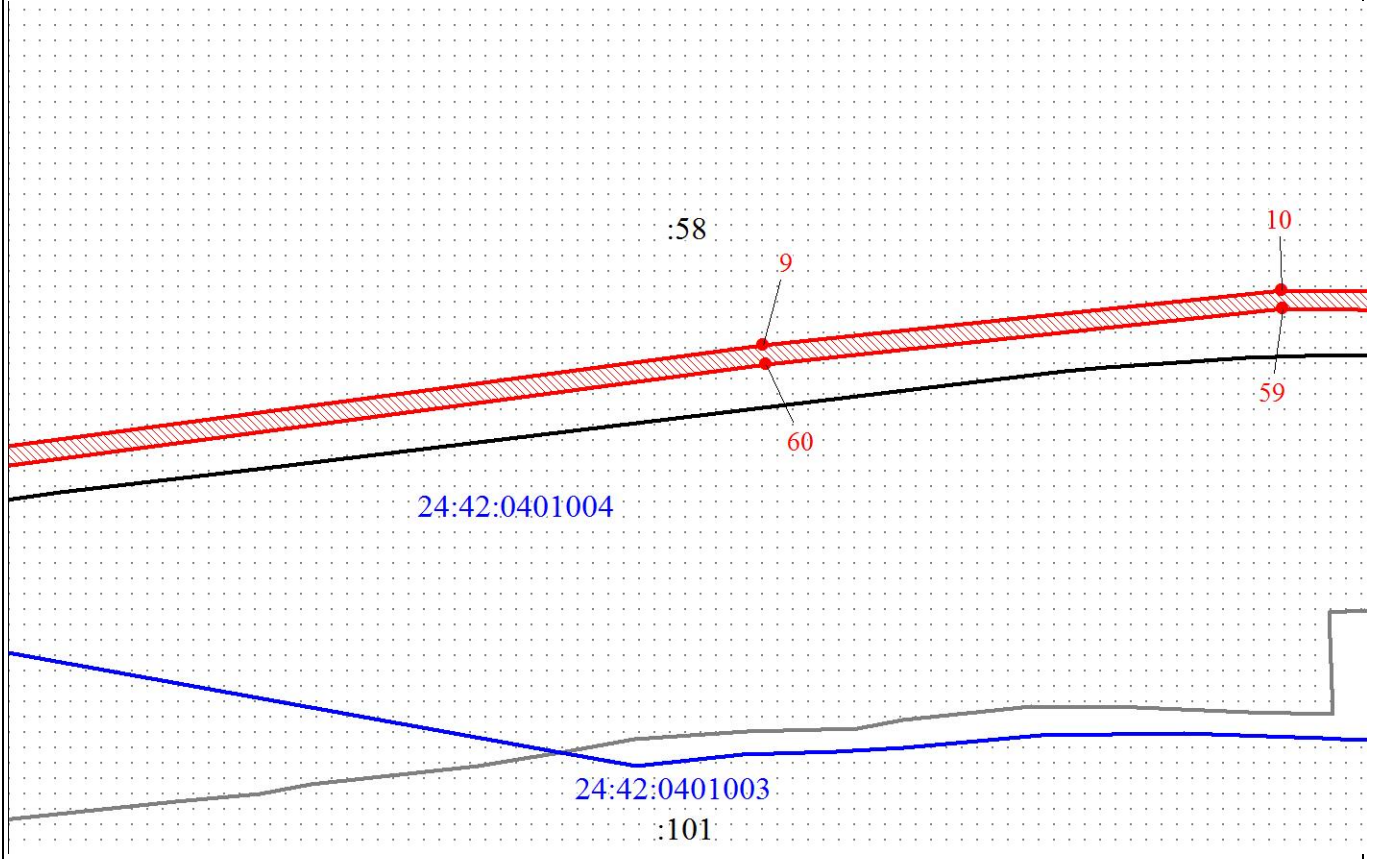
Масштаб 1:2000

Используемые условные знаки и обозначения:

Условные обозначения представлены на листе 2

План границ объекта

Выносной лист № 4



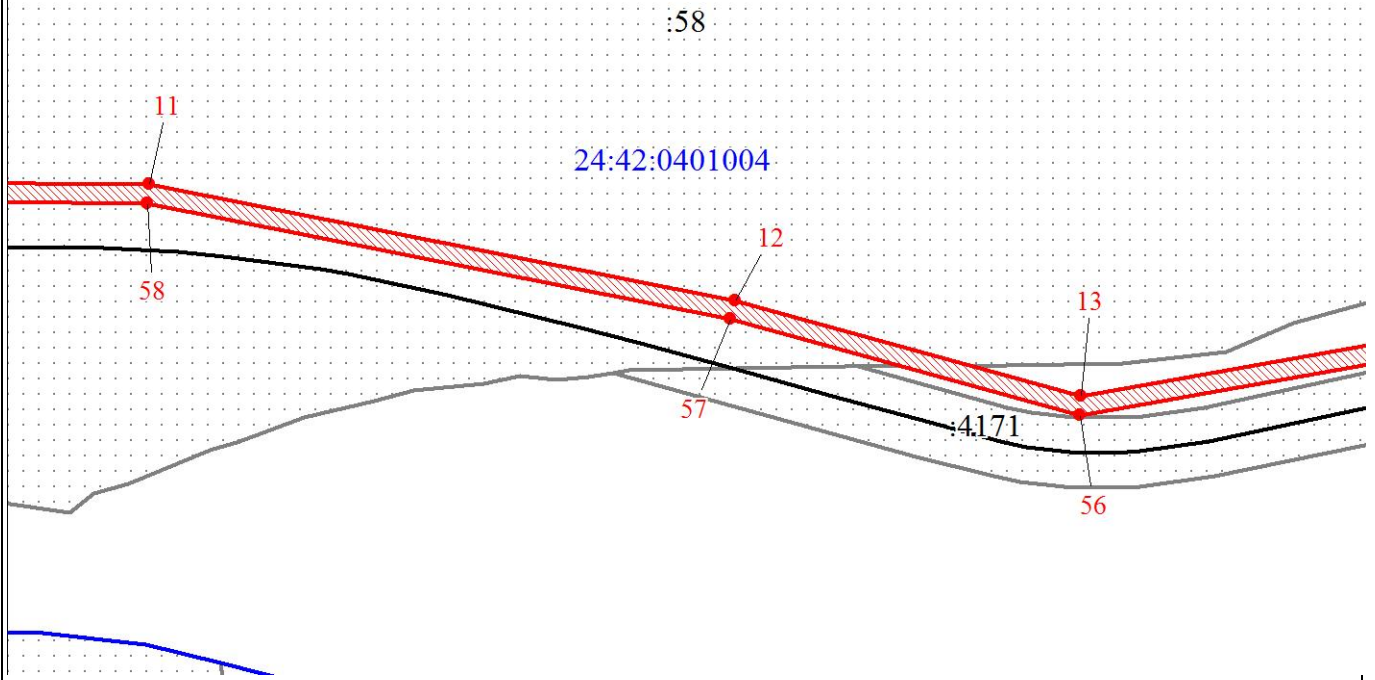
Масштаб 1:2000

Используемые условные знаки и обозначения:

Условные обозначения представлены на листе 2

План границ объекта

Выносной лист № 5

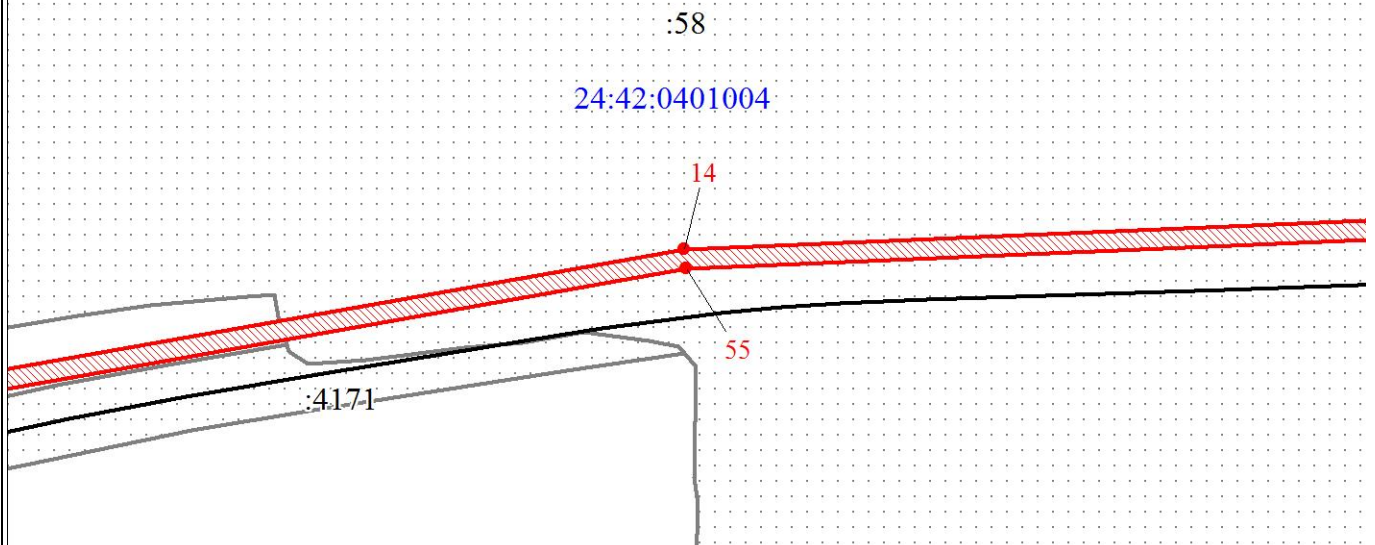


Используемые условные знаки и обозначения:

Условные обозначения представлены на листе 2

План границ объекта

Выносной лист № 6

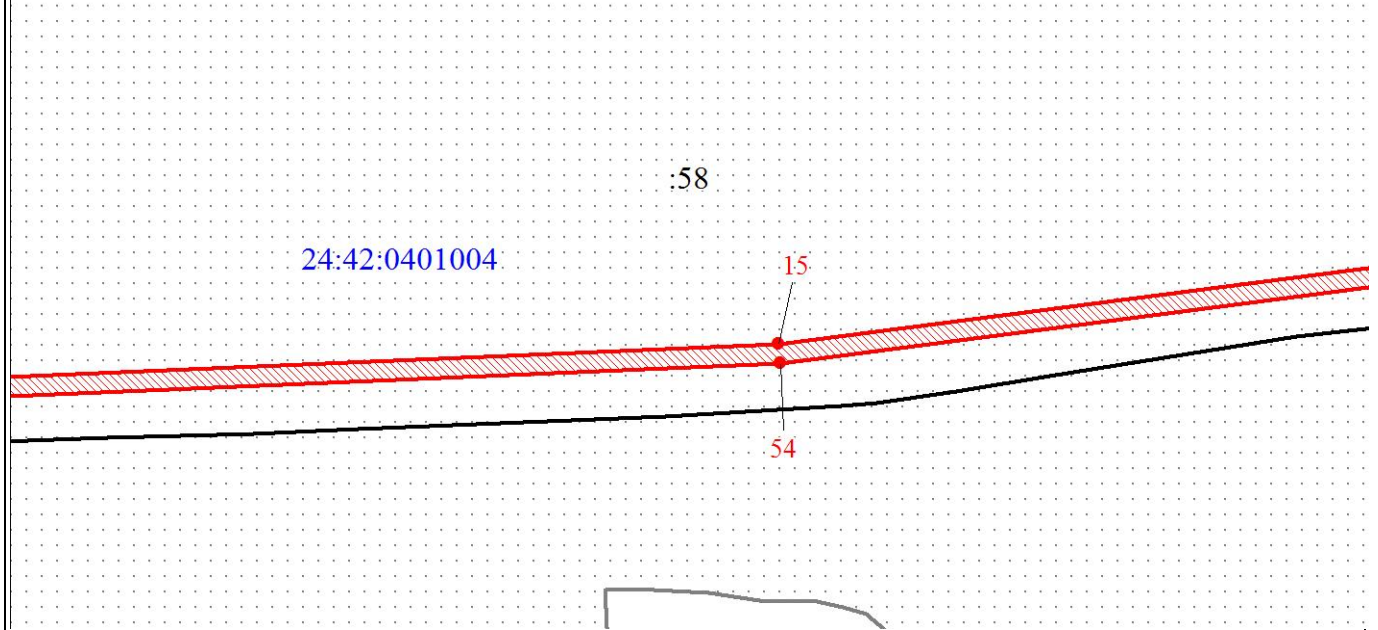


Используемые условные знаки и обозначения:

Условные обозначения представлены на листе 2

План границ объекта

Выносной лист № 7



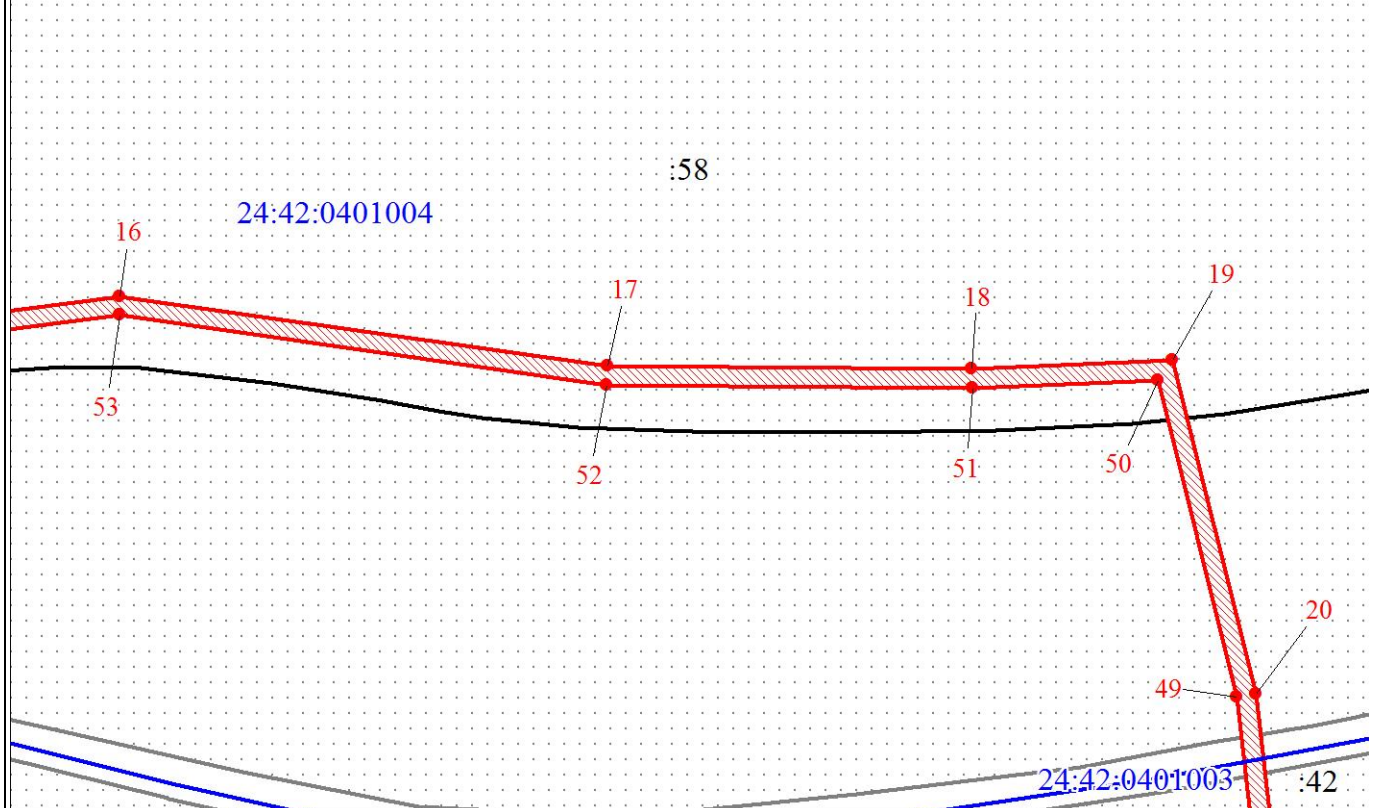
Масштаб 1:2000

Используемые условные знаки и обозначения:

Условные обозначения представлены на листе 2

План границ объекта

Выносной лист № 8



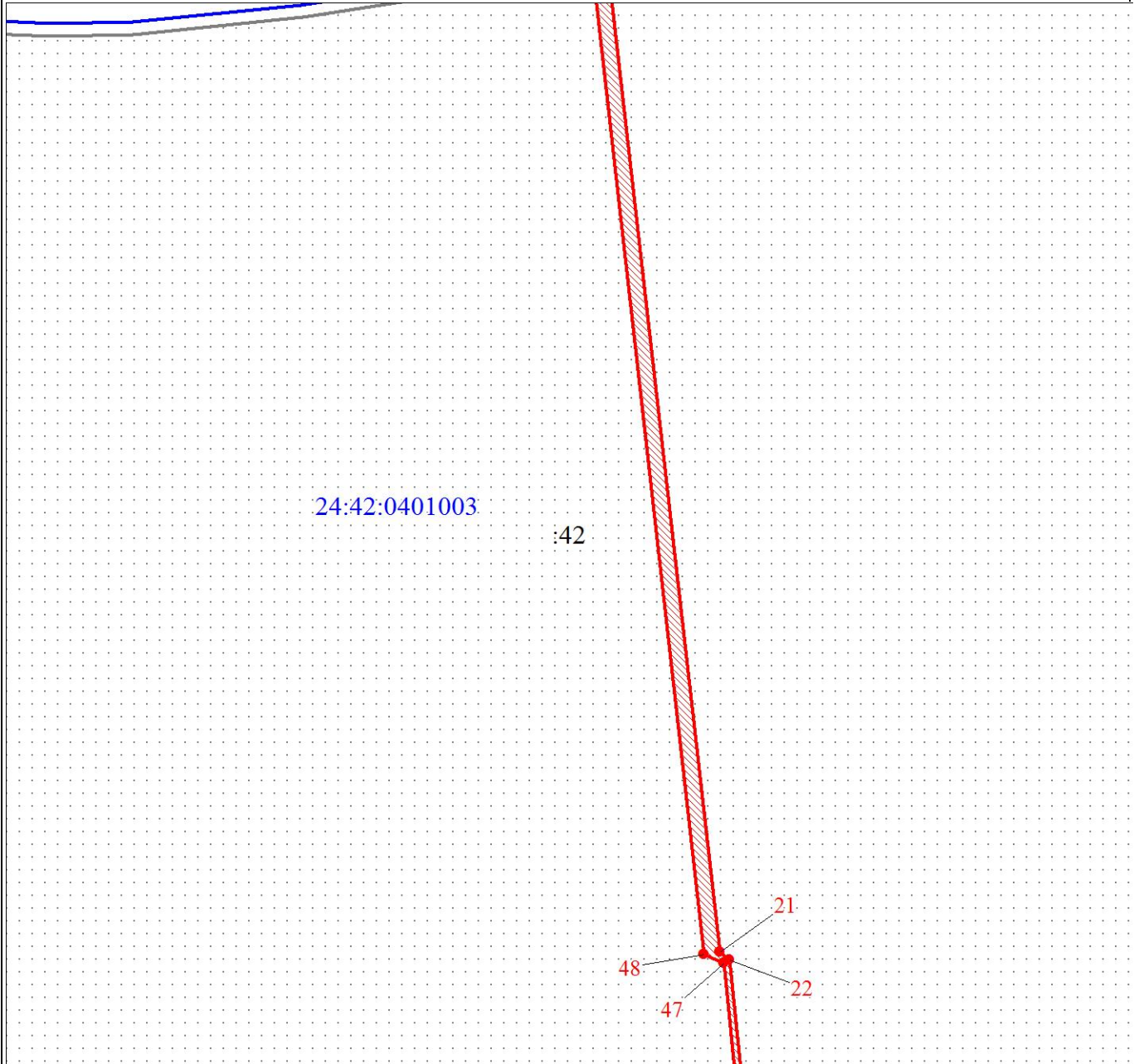
Масштаб 1:2000

Используемые условные знаки и обозначения:

Условные обозначения представлены на листе 2

План границ объекта

Выносной лист № 9



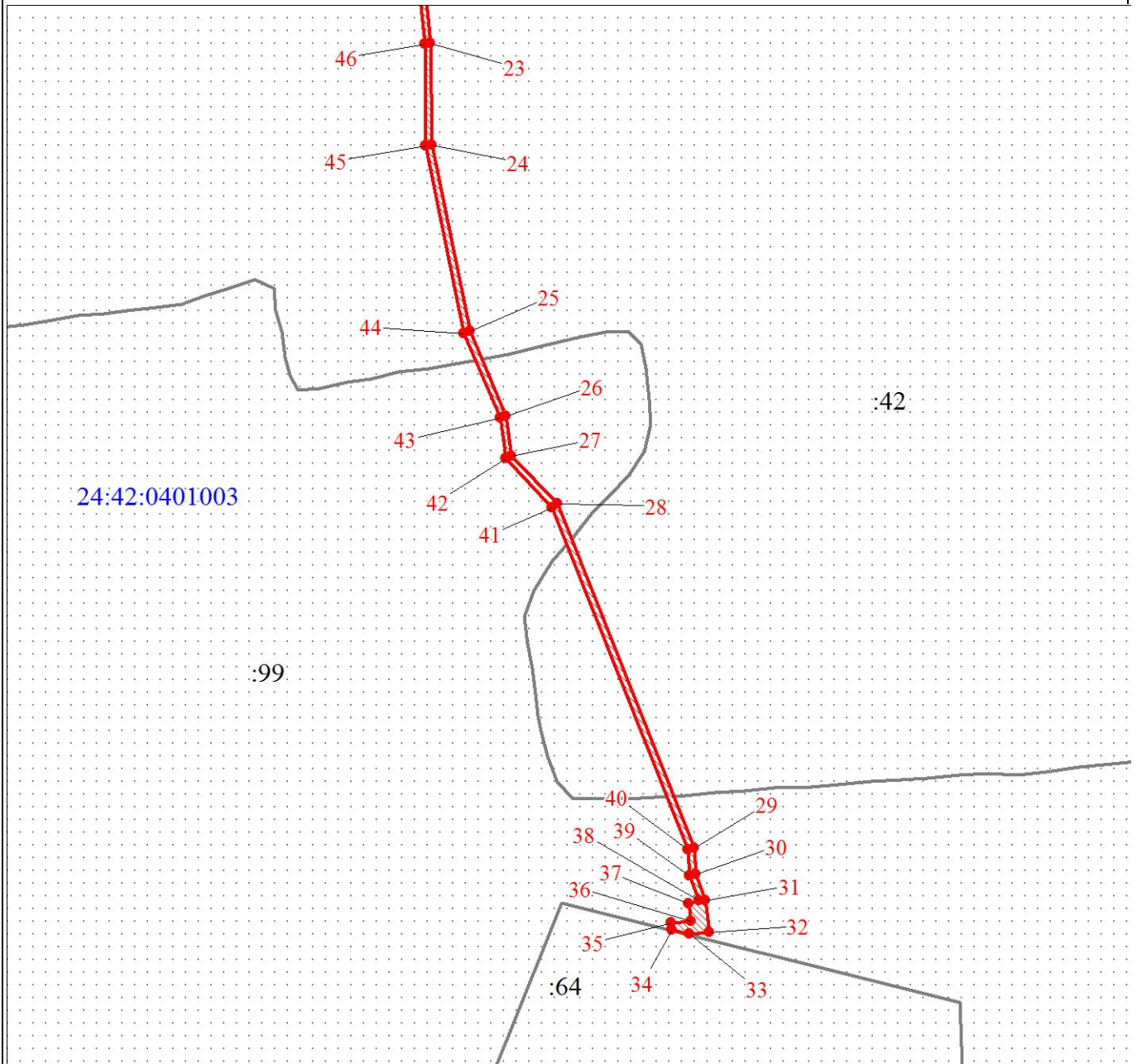
Масштаб 1:2000

Используемые условные знаки и обозначения:

Условные обозначения представлены на листе 2

План границ объекта

Выносной лист № 10



Масштаб 1:2000

Используемые условные знаки и обозначения:

Условные обозначения представлены на листе 2